

Traumfad Eltzer Burgpanorama

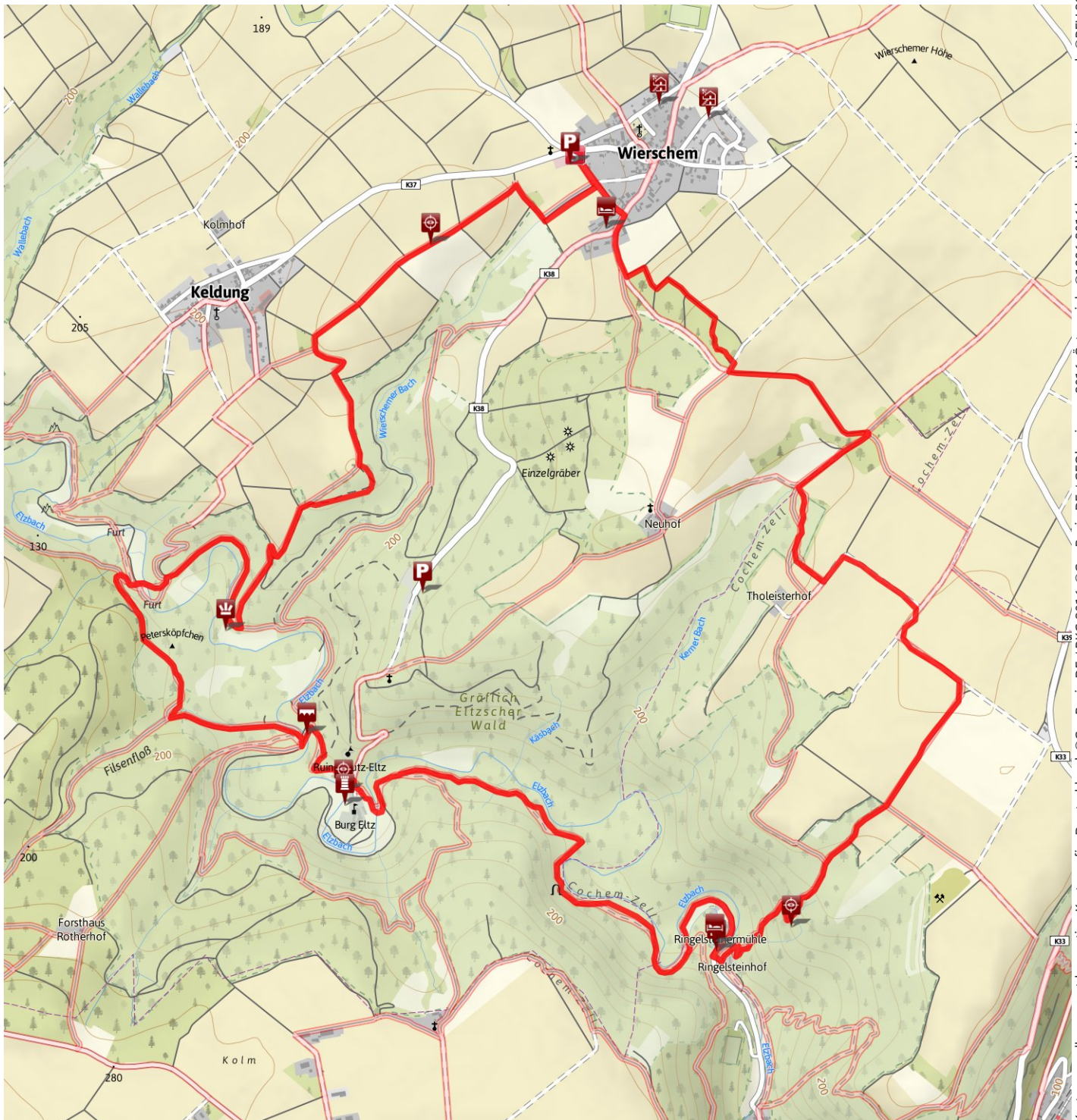


| | |
|--------------------|------------|
| Gütesiegel | STANDARD |
| Bewertungen | ★★★★☆ (19) |
| Erlebnis | ★★★★★★ |
| Landschaft | ★★★★★★ |

| | |
|-------------------|---------|
| Länge | 12,7 km |
| Höhenmeter | ▲ 397 m |
| | ▼ 397 m |
| Dauer | 4:00 h |

| | |
|----------------------|---------------|
| Schwierigkeit | mittel |
| Kondition | ★★★★☆ |
| Technik | ★★★★☆ |

Empfohlene Jahreszeiten J F M **A M J J A S O** N D

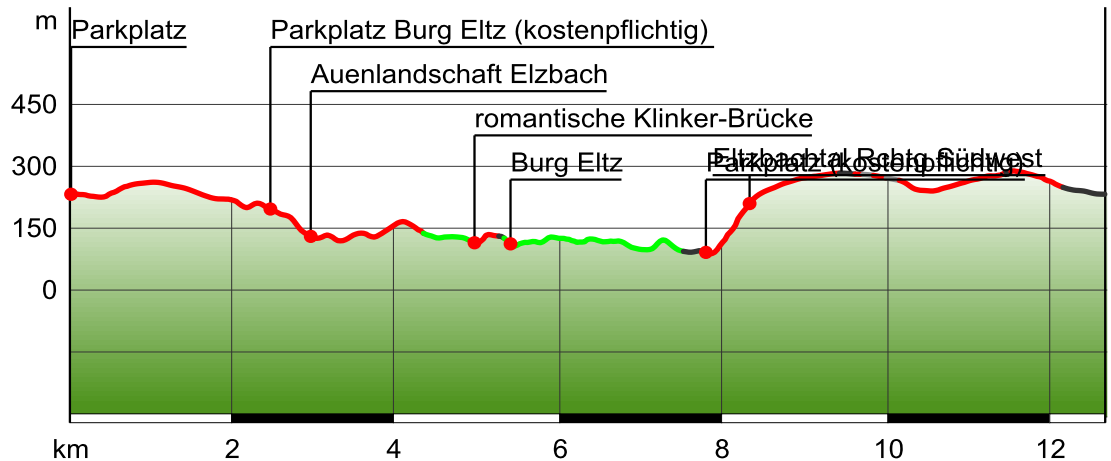


Kartengrundlagen: outdooractive Kartografie; Deutschland: ©GeoBasis-DE / BKG 2016, ©GeoBasis-nrw 2016, Österreich: ©1996-2016 here. All rights reserved, ©BEV 2012, ©Land Vorarlberg, Italien: ©1994-2016 here. All rights reserved, ©Autonome Provinz Bozen – Südtirol – Abteilung Natur, Landschaft und Raumentwicklung, Schweiz: Geodata ©swisstopo

Traumfad Eltzer Burgpanorama

Wegeart

| | |
|-------------|--------|
| — Asphalt | 1.1 km |
| — Weg | 2.8 km |
| — Pfad | 8.4 km |
| — Unbekannt | 0.3 km |



Beschreibung

Kurzbeschreibung

... herrliche Aussichten auf den Hochflächen des Moselplateaus und stille Auenlandschaften entlang des sprudelnden Elzbaches treffen mit einem einzigartigen Kulturdenkmal zusammen: der Burg schlechthin - Burg Eltz!

Beschreibung

Start der Tour

56294 Wierschem: Parkplatz Dorfgemeinschaftshaus

Wegbeschreibung

Direkt nach dem Start vom Dorfgemeinschaftshaus in Wierschem kann der Wanderer bereits die offene Weite des Moselplateaus genießen. Auf naturbelassenen Wegen geht es stetig bergan, was schließlich mit einem herrlichen Blick über das tief eingeschnittene Elzbachtal und die Burg Pymont belohnt wird. Weiter durch den Gräflich Eltzschen Wald wird bald der sich in zahllosen Schleifen windende Elzbach erreicht. Im weiteren Verlauf verbindet sich der Pfad mit dem Moselhöhenweg, der den Wanderer zunächst durch eine Talauie und schließlich auf eine Anhöhe führt. Entlang schroffer Felsen bietet sich ein atemberaubender Blick auf die märchenhafte Burg Eltz, die sogleich über eine

Steinbrücke erobert werden will. Nach dem Ausflug ins Mittelalter taucht der Wanderer wieder in die prachtvolle Natur ein und bestaunt das abwechslungsreiche Flusstal des Elzbaches und anmutige Krüppelwälder, bevor die Ringelsteiner Mühle zur Einkehr einlädt. Frisch gestärkt folgt ein herrlicher aber steiler Aufstieg, der den Wanderer immer wieder mit schönen Aussichten belohnt und schließlich wieder auf das weite Moselplateau führt. An den Windschutzhecken des Tholeisterhofs vorbei, geht es weiter in das ruhige Tal des Kerner Bachs, auf das im Wechsel immer wieder kleine Wäldchen und weite Felder folgen. Wieder in Wierschem angelangt lohnt sich noch ein letzter Blick auf die kleine Antoniuskapelle am Ortsrand.

Ausrüstung

Für die Tour wird festes Schuhwerk empfohlen!

Sicherheitshinweise

In einigen Passagen ist Trittsicherheit erforderlich. Der Weg sollte bei Eis nicht erwandert werden.

Allgemeine Sicherheitshinweise:

Sicherheitshinweise - Sicheres Wandern auf den Traumfaden

Wanderer wünschen sich schmale Pfade, naturnahe Wege (über Waldboden, Graspfade oder entlang von Bachläufen) und felsige Anstiege, die zu spektakulären Aussichten führen. Dabei ist es

Traumpfad Eltzer Burgpanorama

selbstverständlich, dass solche Wege mit besonderer Aufmerksamkeit begangen werden müssen.

Was Sie bei Ihrer Wanderung beachten sollten:

- Tragen Sie witterungsangepasste, zweckmäßige Kleidung, die Sie vor Kälte und Nässe bzw. Hitze und Sonne schützt.
- Planen Sie Ihre Wanderung mit angemessenen Pausen und gehen Sie sparsam mit Ihren Kräften um.
- Nehmen Sie ausreichend Flüssigkeit mit. Es sind nicht überall Einkehrmöglichkeiten vorhanden.
- Bitte ziehen Sie den Traumpfad an angemessene Wanderschuhe an, welche Ihnen ausreichend Halt auch auf schlüpfrigen und steilen bzw. felsigen und unebenen Wegen geben.
- Sollten Sie bei bestimmten Wegeabschnitten der Meinung sein, dass diese für Sie nicht begehbar sind, dann sollten Sie diese umgehen bzw. umkehren. Gerade bei widrigen Wetterverhältnissen kann es bei naturnahen Wegen zu matschigen und rutschigen Passagen kommen.
- Besonders im Herbst ist auch darauf zu achten, dass das am Boden liegende Laub Unebenheiten, Wurzeln, Steine oder Löcher im Weg verdecken kann.
- Mit Wegebeeinträchtigungen dieser Art müssen Sie rechnen, wenn Sie eine Wanderung unternehmen.
- Informieren Sie sich vor Ihrer Wanderung im Internet unter www.traumpfade.info/wegemanagement, ob der von Ihnen zu wandernde Traumpfad evtl. gesperrt ist, ob möglicherweise Umleitungen vorliegen, ob Wegebaumaßnahmen geplant oder bspw. Holzfällarbeiten oder sonstige Störungen bestehen.
- Empfohlene Wandermonate: April bis Oktober.

Traumpfade 1 – Schönes Wandern Pocket. 19 Premium-Wanderwege an Rhein, Mosel und in der Eifel Ulrike Poller & Wolfgang Todt ISBN: 978-3-93-43-42-545

Karte/Karten

Traumpfade im Rhein-Mosel-Eifel-Land Topographische Freizeitkarte 1:50.000 ISBN: 978-3-89637-411-0 und Wandergebiet Mosel - Maifeld und Untermosel Topografische Karte 1:25.000 978-3-89637-255-0

Anfahrt

A 48 Abfahrt Polch, L113 Richtung Münstermaifeld, über K37 nach Wierschem

56294 Wierschem: Parkplatz Dorfgemeinschaftshaus 56294 Wierschem, Dorfgemeinschaftshaus (In den Wiesen)

Parken

56294 Wierschem: Parkplatz Dorfgemeinschaftshaus Zuwegung: 56294 Wierschem, Parkplatz Burg Eltz (gebührenpflichtig)

Zuwegung: 56254 Moselkern, Parkplatz Ringelsteiner Mühle (gebührenpflichtig)

Öffentliche Verkehrsmittel

www.rmv-bus.de

oder Einstieg an der Ringelsteiner Mühle: Regionalbahn von Koblenz nach Moselkern www.bahn.de

Linie 330 Burgenbus am Wochenende und an Feiertagen (Mai bis Oktober)

Weitere Infos und Links

Tourist-Information Maifeld, Tel.: 02605/9615026, info@maifeldurlaub.de www.maifeldurlaub.de

Projektbüro Traumpfade, Tel.: 0261/108419, info@traumpfade.info, www.traumpfade.info

Traumpfade-App

Traumpfade-App für iOS

- [App bei iTunes herunterladen](#)

Traumpfade-App für Android

- [App bei Google play herunterladen](#)

Eigenschaften

aussichtsreich


geologische Highlights


Literatur



Traumfad Eltzer Burgpanorama



- faunistische Highlights
- Premiumweg
- Deutsches Wandersiegel
- Wanderroute
- Wanderroute
- botanische Highlights
- Rundtour
- kulturell / historisch



Interessante Punkte


-  Löffel's Landhaus



Obertorstraße 42
56294 Münstermaifeld
 (0049) 2605953773
-  Münstermaifeld (Kreissparkasse Mayen)



Münsterplatz 2
56294 Münstermaifeld
 02654 9370-4620
-  Kreissparkasse Mayen Münstermaifeld



Münsterplatz 2
56294 Münstermaifeld
 02654 9370-4620
-  Ferienwohnung Im Maifeldblick



Im Maifeldblick 21
56294 Münstermaifeld
 (0049) 2605 962899
-  Parkplatz



In den Wiesen
56294 Wierschem
-  Weber-Mans, Ferienwohnungen


Am Wiesenhang 12
56294 Wierschem
 (0049) 2605 952130
-  Ferienwohnung Lenz



Hinter der Kirche 8
56294 Wierschem
 02605/952012 oder
0177/4432183
-  Ferienhaus Nehrenberg



Sevenich Nr. 2
56294 Münstermaifeld
 (0049) 2605 3216
-  Hochfläche Wierschem-Keldung



 02654/9402120
-  Pastis, Hotel



Elztalstraße 1
56753 Pillig
 (0049) 2605 8495727
-  Parkplatz Burg Eltz (kostenpflichtig)


K 38 / Burg Eltz Straße
56294 Wierschem
-  Auenlandschaft Elzbach

 02654/9402120
-  Hotel-Restaurant Zum Elztal

Hauptstraße 22
56754 Mönthenich
 02672/8684
-  romantische Klinker-Brücke

 02654/9402120
-  Burg Eltz

Kastellanei Burg Eltz
56294 Münstermaifeld
 02654/9402120
-  Burg Eltz

Burg-Eltz-Straße 1
56294 Münstermaifeld
 +49 (02672) 950950

Traumfad Eltzer Burgpanorama

P Parkplatz (kostenpflichtig)

Elztal 94-95
56254 Moselkern

I Landhotel Ringelsteiner Mühle

Elztal 94-95
56254 Moselkern
☎ (02672) 910200

📍 Eltzbachtal Rchtg Südwest

☎ 02654/9402120

I Mosellandhotel Waldeck

Baybachstraße 37
56332 Burgen
☎ 0 26 05 / 33 86

I Burgen

Moselstraße 20
56332 Burgen

I Gasthaus Zur Burg Bischofstein

Gartenstraße 16
56294 Lasserg bei Münstermaifeld
☎ 02605 8499558

I Ferienwohnung Bauersmühle in Münstermaifeld

Im Schrumpftal 20
56294 Münstermaifeld
☎ +49 (02605) 4915

I Landhaus Neuhof

Burg-Eltz-Straße 18
56294 Wierschem
☎ (0049) 2605 565

Autor und Quelle

| | |
|-----------------|-----------------------------|
| Autor | Pfeifer |
| erstellt | 25.02.2009 |
| geändert | 28.03.2016 |
| Quelle | Rhein-Mosel-Eifel-Touristik |



Bilder



Autor Pfeifer
Quelle Rhein-Mosel-Eifel-Touristik



Pause am Rande von Wierschem
Autor Unbekannt
Quelle Rhein-Mosel-Eifel-Touristik

Traumfad Eltzer Burgpanorama



Burg Eltz
Autor Unbekannt
Quelle Rhein-Mosel-Eifel-Touristik



Erfrischung im Elzbachtal
Autor Unbekannt
Quelle Rhein-Mosel-Eifel-Touristik



Blick auf Burg Eltz
Autor Unbekannt
Quelle Rhein-Mosel-Eifel-Touristik



Die Weiten des Maifelds
Autor Unbekannt
Quelle Rhein-Mosel-Eifel-Touristik